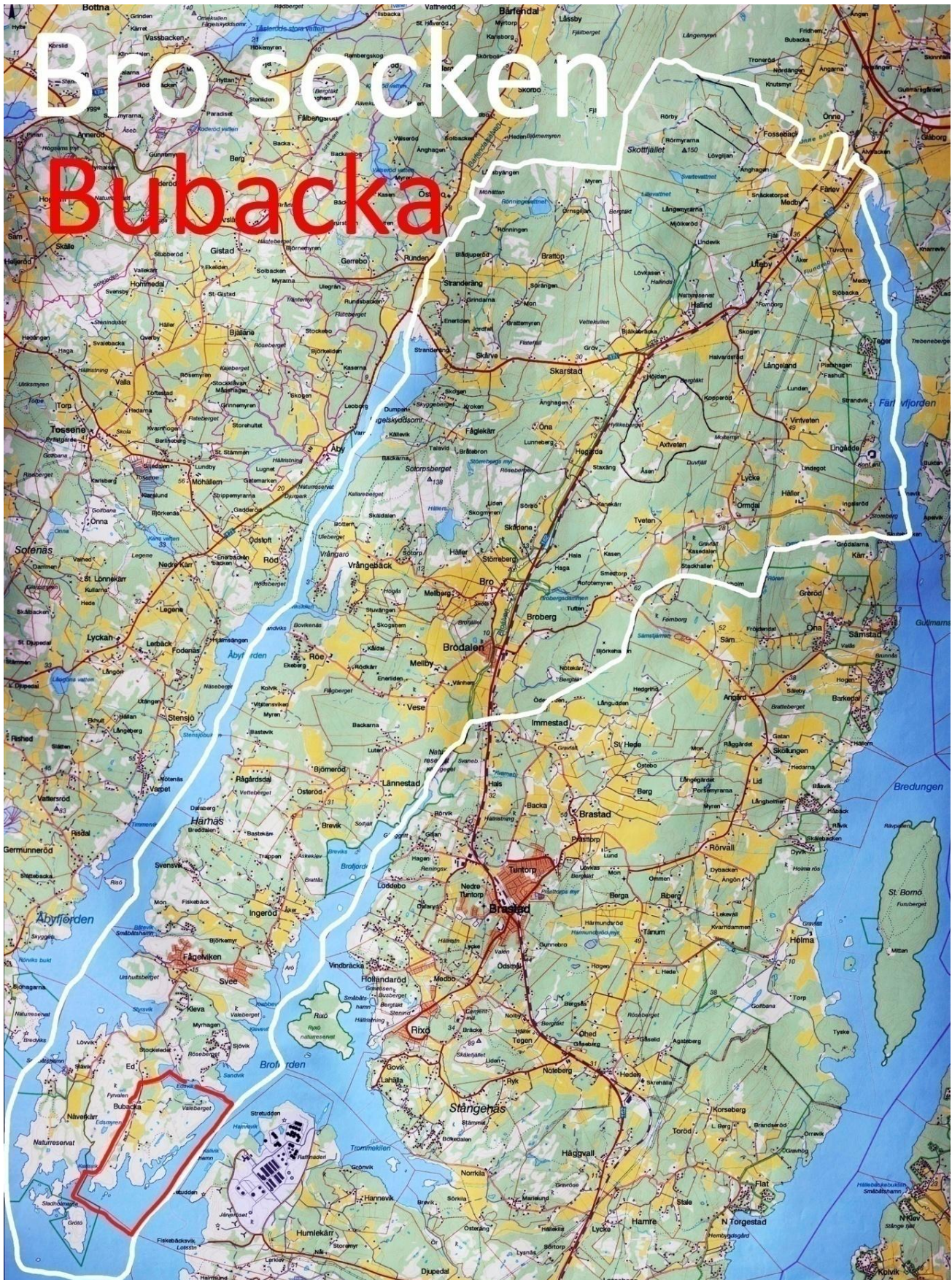
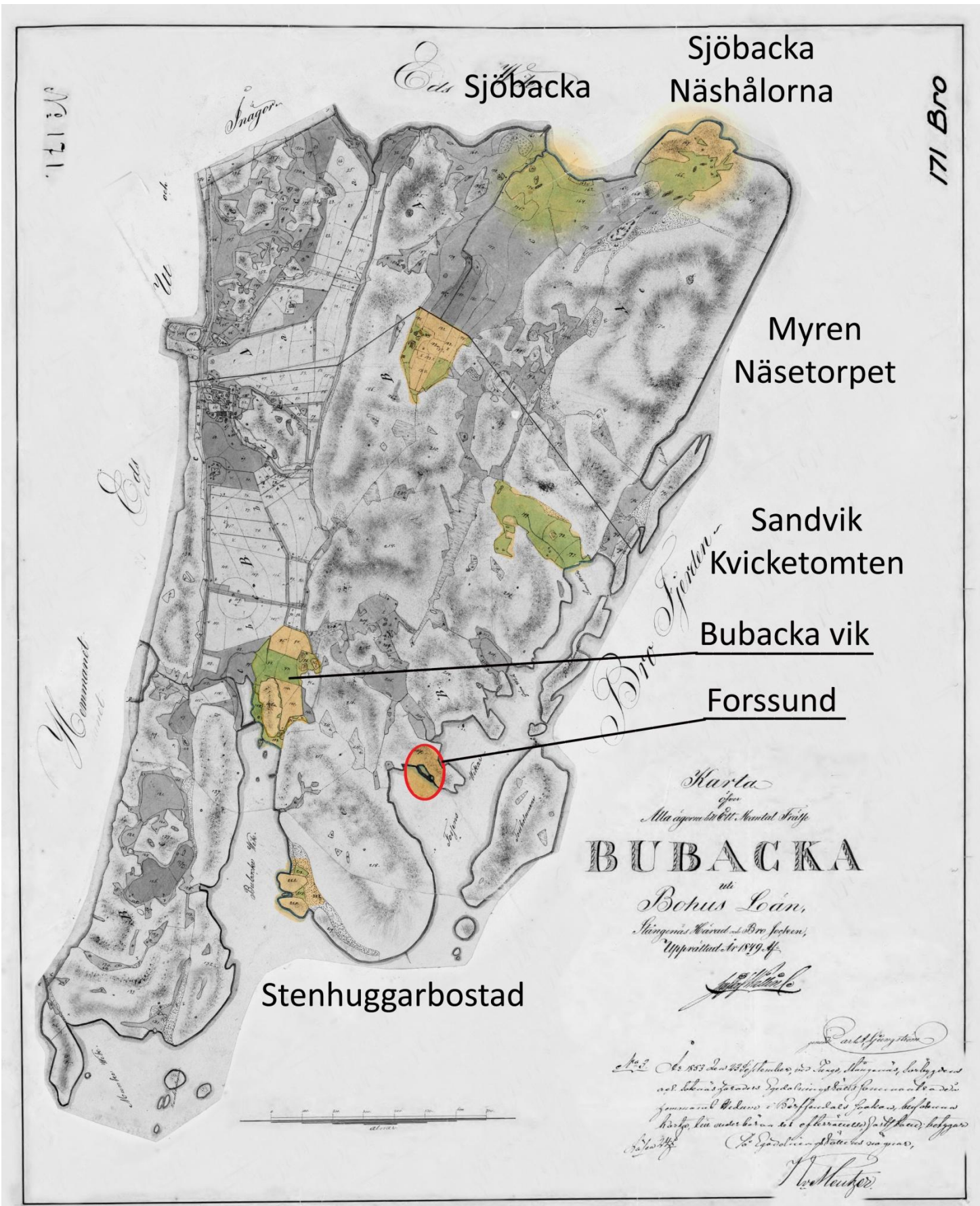


Torpinventering. Bubacka.





1. Sjöbacka, Näshällorna, **Stensvik.**
2. Sjöbacka.
3. **Myren,** Näset, Näsetorpet.
4. Grönvik, Viken, Bubacka vik.
5. **Stenhuggarbostad. Okänt namn.**
6. Sandvik, Kvicketomten
7. Forssund trankokeri.



Lantmäteriets historiska karta
14-Bro-171 Bubacka 1849



Foto Morgan Sandström

Bubacka 2017



© Foto Morgan Sandström

Långemyr Bubacka 2017

Torpets namn. **Sjöbacka, Näshällorna, Stensvik. 1.**
Stamfastighet. **Bubacka Bro socken.**
Datum. **1985 08 13.**
Typ av torp. **Backstuga.**
Nuv. använd. **Fritidshus.**
Hus kvar och renoverat.
Även känt under namnet Eliashagen eller Eliastorpet. Källa: Nils Mellander, Bubacka.

Torpets namn. **Sjöbacka. 2.**
Stamfastighet. **Bubacka Bro socken.**
Datum. **1985 08 13**
Typ av torp. **Backstuga.**
Nuv. använd. **Fritidshus.**
Nytt fritidshus uppfört.

Torpets namn. **Myren, Näset, Näsetorpet. 3.**
Stamfastighet. **Bubacka Bro socken.**
Datum. **1985 08 13.**
Typ av torp. **Torp.**
Nuv. använd. **Fritidshus.**
Bostadshus finns på tomten.
Före 1860 hette torpet Myren.

Torpets namn. **Grönvik, Viken, Bubacka vik. 4.**
Stamfastighet. **Bubacka Bro socken.**
Datum. **1985 08 13.**
Typ av torp. **Torp.**
Omnämnt som torpet Viken 1731 och fram till i början på 1800 talet,
Omnämnt som Grönvik 1856.
Ingen bebyggelse finns nu.
Ruiner efter hus och bryggor finns.
Troligen har här legat ett fiskeläge under 1700 talet.

Utdrag från Riksantikvarieämbetets Fornsök.
Bubacka Torpet Viken

L1970:8593 Husgrund, historisk tid.

RAÄ-nummer: Bro 159:1.

Datum:1976-06-09.

Beskrivning: Husgrund, 6.5x4.5 meter (N-S) och 4.5 meter bred. Innermått ca 4x2.75 meter (N-S). Väggarna är 1 meter bred, 1.5 meter hög och i basen bestående av 0.75-1.25 meter stora stenar förutom i SÖ hörnet där ett närmast rektangulärt parti av berget går i dagen. På den av större sten bestående grundmuren har man sannolikt i relativt sen tid förhöjt väggarna till nuvarande höjd genomuppläggning av mindre sten. Ingången har varit i N delen av V långsidan. I husgrundens inre växer ormbunkar, nässlor etc. Vid revidering 1990 var NV delen övertäckt av grus och jord från dikesgrävning.



Bubacka vik 1971

Axel Blidberg Vrångebäck

Utdrag från Riksantikvarieämbetets Fornsök.
Bubacka Torpet Viken

L1970:8592 Husgrund, historisk tid.

RAÄ-nummer: Bro 158:1.

Datum:1976-06-09.

Beskrivning: Husgrundsområde, 16x12 meter (N-S), bestående av 2 eller möjligen 3 husgrunder, se skiss med beskrivning.

Beskrivning till skiss:

A Husgrund 7x4 meter (Ö-V) och 6x5 meter (N-S), markerade av oregelbundna stenmurar, 1-1.5 meter bred och 0.3 meter hög, av intill 1 meter stora stenar.

B. Husgrund 6 x5 meter (N-S) Grunden markeras av en oregelbunden stenmur, 1,0 – 1,5 meter bred och 0,3 meter hög, av intill 1,0 meter stora stenar

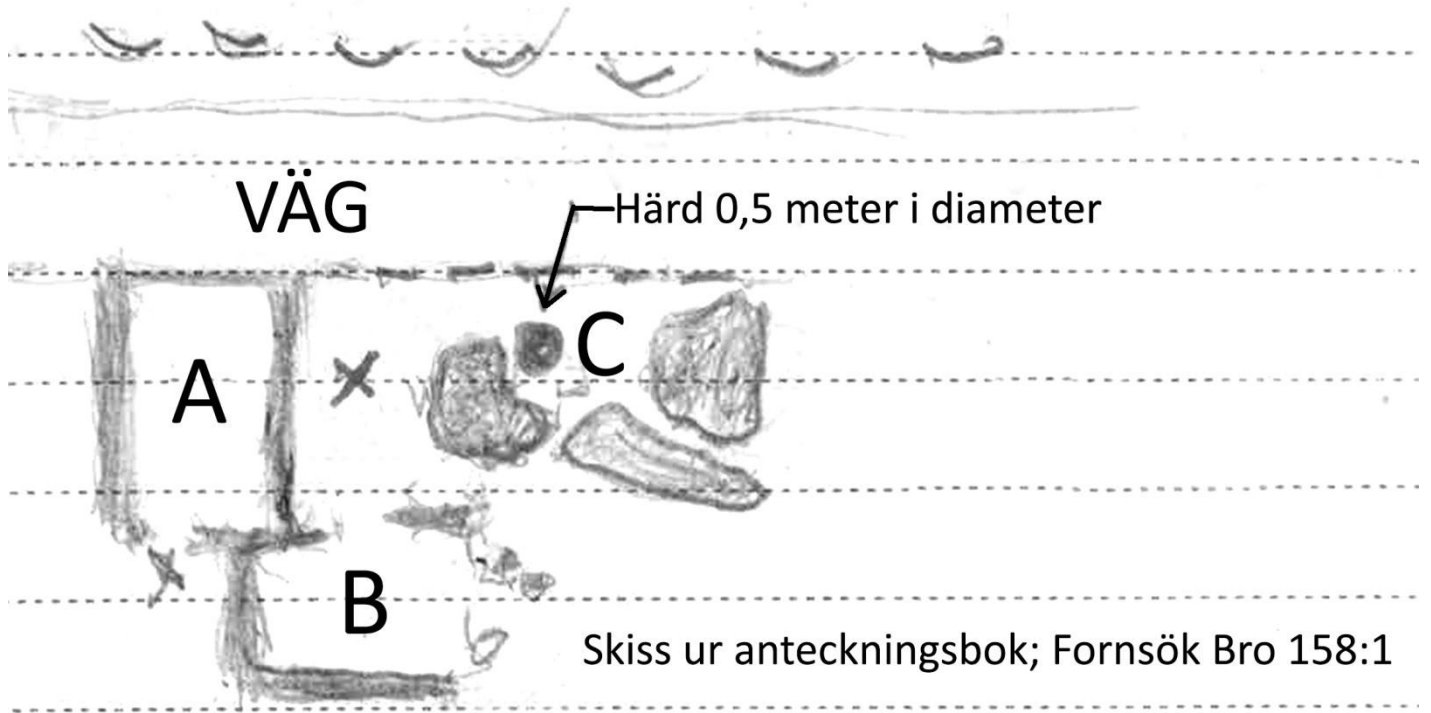
C. Husgrundsliknande utrymme delvis begränsad av stora stenblock. I mittpartiet invid och S om uppskjutande berg är en hårdliknande uppläggning (se skiss). Det husgrundsliknande utrymmets N del är delvis fylld med sten

Husgrunderna ansluter i Ö mot väg Grundmuren mot vägen är delvis täckt av sekundärt påförd sten.

Pga. tät buskvegetation kunde inga husgrunder urskiljas vid revideringen 1990.

Läge och utbredning: ca 50 - 60 meter NV om torpet Viken.

BERG



Skiss ur anteckningsbok; Fornsök Bro 158:1



Stångenäs hembygdsförening
Fotoarkiv Sven Rydstrand

Bubacka 1960 tal

Vid Bubacka syns än i dag (1960 tal) en bred mur, som hindrar det tillrinnande bäckvattnet att komma ut i den starkt salthaltiga havsviken, där vattnet under heta sommardagar mycket fort avdunstar och kvarlämnar ett bottenlager av salt, vilket man säkerligen tog till vara under 1500-talets sillperiod, då här låg ett litet fiskeläge, vars innevånare troligen uppförde den bastanta muren

Tack vare historiska dokument, kan ytterligare en teori läggas till trolig användning, av ovanstående beskrivning av muren inne i Bubacka vik.

Slutet på §14 i skiftesdokument från 1849;

att den mark som ur saltsjön uppgrundas af Bubackwiken, sedan kartan öfver enskiftet å inägorne år 1826 författades, bör honom Johannes Mellander, utöfwer det ägobelopp honom efter delningsgrund tillfalla bör, ensamt tillhöra, så wida ej Petter Mellander will efter hemmantalet deltaga uti kostnaden för den af Johannes Mellander twert öfwer Bubackwikennaf sten anlagde och underhållne fördämning, hwarigenom ifrågawarande uppgrundade mark skall hafwa uppkommit, då samma mark må uti skiftet ingå samt att slutligen, om ej den äskade förändringen uti provisionela planen kan bifallas, så yrkas ägornes fördelande uti tvenne skiften eller så, att båda delägarne winner någorlunda lika andel uti marken Näset.

24 §. Slutligen widkommande frågan om ersättning till Johannes Mellander för dess stenfördämning uti Bubackviken, hwaraf uppgrundningen derstädes skall uppkommit, kunna Skiftesmännen icke med samma fråga taga någon befattning, då det ej är upplyst ej heller medgifvit, att uppgrundningen uppkommit endast af den skedde fördämningen, hwadan parterne i denna del hänwisas efter befogenhet till ort som wederbör; men i öfrigt måste uppgrundande marken ifråga ingå uti delningen efter hemmantalet, alldenstund inget förbehåll derom är gjordt då delningsgrunden bestämdes.

Av dokumentet framgår att det var Johannes Mellander, 1794 – 1851, som byggde muren tvärsöver inre delen av Bubacka vik. Johannes vill också att marken ovan muren ska ingå i skiftet. Detta KAN tyda på att muren hade till syfte att skydda den ”hwarigenom ifrågawarande uppgrundade mark skall hafwa uppkommit”.

Muren skulle skydda ängen från havets och högvattnets eroderande verkan. Tydligt är också att ängen växte till sig ända ner till muren, bara man underhöll muren och bäckfåran med sötvatten.

| | | |
|------------------|--------------------------------|-----------|
| Torpets namn. | Okänt namn. | 5. |
| Stamfastighet. | Bubacka Bro socken. | |
| Datum. | 2020. | |
| Typ av torp. | Stenhuggarbostad. | |
| Muntlig uppgift. | Nils Mellander Bubacka. | |

I dokument till Lantmäteriets historiska karta 14-BRO-171, finns ordet ”Sandmo”, med placering ute på halvön vid Bubacka vik. Ingen vet om det är platsens namn eller markens beskaffenhet. Platsen kan ha varit en tillfällig plats för övernattnig under tider det pågick stenarbeten.

Här utspelades en familjetragedi någon gång på 1800-talet. Emil Mellander Bubacka, fick här ta hand om en övergiven liten flicka, och föra henne till Lysekil, för omhändertagande. Flickan är enligt traditionen känd under namnet Amanda. Flickans barnbarn kom senare till Bubacka på 1950 eller 1960-talet, och hälsade på.

Varför det inte finns några föräldrar i historien, är inte känt.

Källa: Nils Mellander Bubacka.

Utdrag från Riksantikvarieämbetets Fornsök. Söder om Torpet Viken Bubacka.

L1970:8402 Husgrund, historisk tid.

RAÄ-nummer: Bro 154:1.

Datum: 1976-07-09.

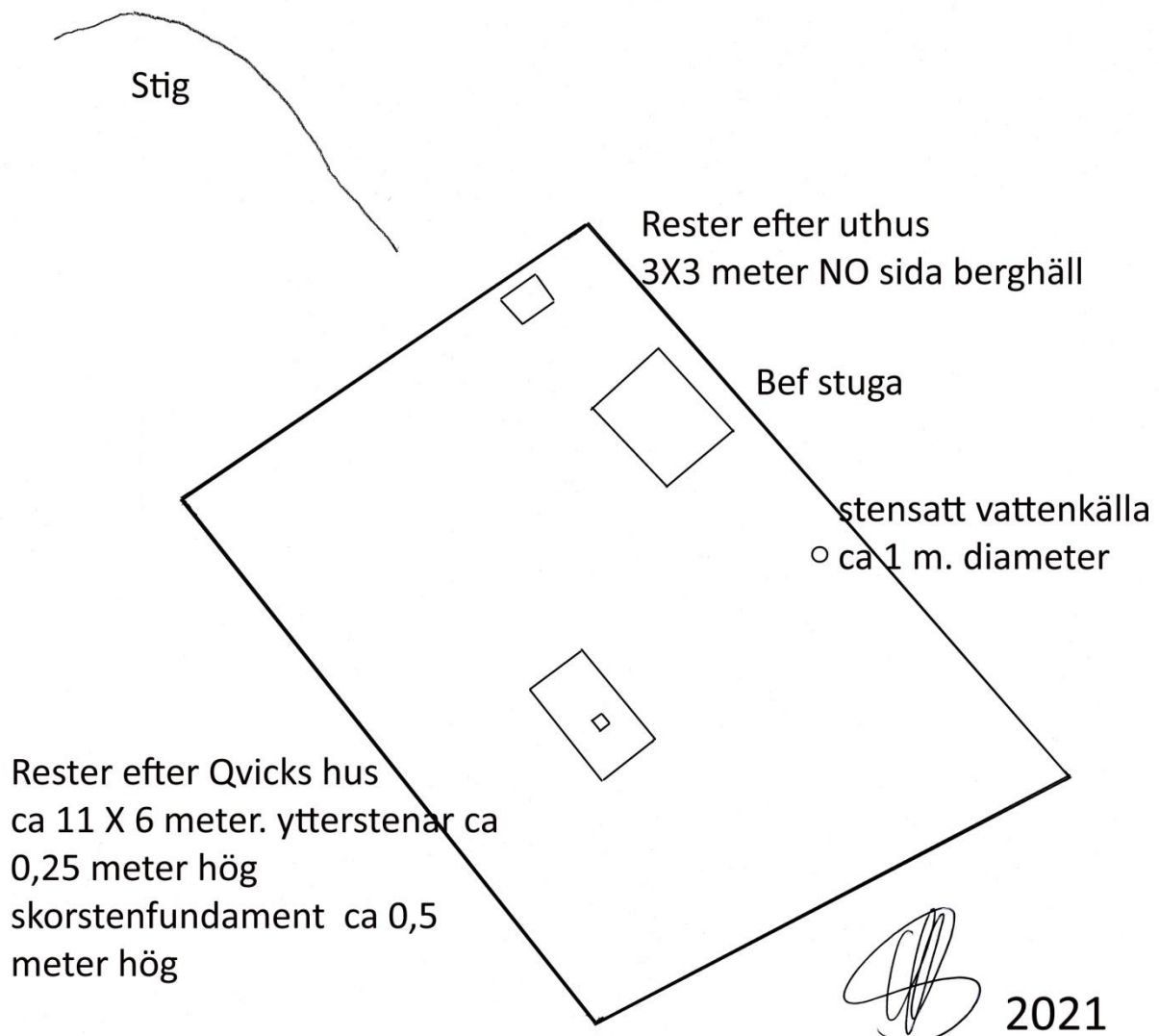
Beskrivning: Område, 60-80x20-40 meter (NV-SÖ), bestående av minst 2 husgrunder. En i N är 3 meter i diameter och nedgrävd 1 meter i klapperstensvall, ytterligare en i S är 5 meter lång (N-S) och 2 meter bred och nedgrävd 1 meter i klapperstensvall. Öppningarna vetter mot viken i V. I husgrunderna är tät buskvegetation. I strandbrinken finns ytterligare husgrunder, dock lägre och oklarare än ovan nämnda och troligen rester av bebyggelse i samband med sentida stenbrytning. I S delen av viken är rester av en kaj, ca 8 meter lång (Ö-V) och 1 meter bred.

Tät buskvegetation vid återbesök 1990.

Torpets namn.
Stamfastighet.
Datum.
Typ av torp.
Muntlig uppgift.

Sandvik, Kvicketomten. 6.
Bubacka Bro socken.
2020.
Stenhuggarbostad.
Nils Mellander Bubacka.

Sandvik Bubacka 6 "Qvicketomten"



Arendo Kontraktet

Till Stenhuggaren Anders Driick under
Brubaska beständendar jag alla Granit-
berg belägna å delarne emellan Sandvick Grönvik
sträckande sig till Långmyr allt tillhörande
min egendom $\frac{1}{2}$ Mantel Brubaska i Bro
backen på en tid af Trettio år. 30. år räcker
nådt från den hite maj 1890. mot ett åfveran
kommet pris af en krona för hvarje arbetad
qu. fann arbetad Gåststen för bergton och nedkörning,
till lastplatsen sjön vid Grönvik. och vägen sträckande
sig omkring 80^{meter} från Grönvik uppåt bergtet
och en krona 50. öre per qu fm för den sten som
uttages och nedtransporteras till Sandvick. och sjön,
och Trettio öre qu fm för all den sten som tillverkt.
men som ej faller transportkostnad på fiberegaren
och hvilket är bestämt som bergton.

fria vägar och platser för stens transport arbet-
ning och upplag lemnas fritt af egaren hvarhetst
anses lämpligast, och må vägar för stens transport
anläggas och underhållas af Arrendatorn och egaren
~~underhållas~~ gemensamt.

Arrendatorn eger rätt för sig uppföra nödigt manhus
i Sandvick hvar han för gott finner. mot 5. kr. årligen.
Om uppehåll af stenhuggning i nämde berg skulle
upstå mer än högst sex månader anses kontraktet
upphäft såvida ej sjukdom eller andra laga
förfall inträffar.

Åfveannande famnar äro menade danstet måte
mätareande $3\frac{1}{2}$ qu meter nu gällande måte

Åf den händelse att jag genom försälning af
min egendom eller ^{med} döden skulle afgå lifvar och
forsakras jag att ~~detta~~ detta kontrakt skall gälla lietas
under afvarnämnde tid för mig eller min rätts
innehafvare

Sålunda afserenskommit i båda sidor afsluta
vi detta kontrakt hvaraf 2 exemplar äro skrifna
och ett till us hvardera lagit

Publika vid den 13. juli 1889

Emil Mellander A. Andersson Brück
Egaren Broddator

Wittnen
Eduard Johansson
Christen
Christen

Arrendekontrakt.

Till stenhuggaren Anders Qvick under Bubacka bortarrenderar jag alla granitberg belägna å delarna emellan Sandvik Grönvik sträckande sig till Långemyr, allt tillhörande min egendom ½ mantal Bubacka i Bro socken på en tid av Trettio år. 30 år räknat från den 1 maj 1890 mot ett överenskommet pris av en krona för varje arbetad Qu. Famn gatsten för berglön och nedkörning till sjön vid Grönvik och vägen sträckande sig omkring 80 meter från Grönvik uppåt berget och en krona 50 öre per qu famn för den sten som uttages och nedtransporteras till Sandvik och sjön, och Trettio öre Qu famn för all den sten som tillverkas men som ej faller transportkostnad för bergägaren och vilket är bestämt som berglön.

Fria vägar och platser för stenens transport arbetning och uppdrag lämnas fritt av ägaren varhelst anses lämpligast, och må vägen för stenens transport anläggas och underhållas av arrendatorn och ägaren gemensamt.

Arrendatorn äger rätt för sig uppföra nödigt manhus i Sandvik var han för gott finner mot 5 kronor årligen. Om uppehåll av stenhuggning i nämnda berg skulle uppstå mer än högst sex månader anses kontraktet upphävt såvida ej sjukdom eller andra laga förfall inträffar.

Övre nämnde famnar är menade danskt mått motsvarande 3 ½ qu meter nu gällande mått.

Av den händelse att jag genom försäljning av min egendom eller med döden skulle avgå, lovar och försäkrar jag att detta kontrakt skall äga bestånd under återstående tid för mig eller min rätts innehavare.

Sålunda överenskommet å båda sidor avsluta vi detta kontrakt varav 2 exemplar är skrivna och ett till oss vardera tagit

Bubacka den 13 juli 1889

Emil Mellander.

A Andersson Qvick.

Ägaren

Arrendator.

Vittnen

Edvard Johansson Tuntorp.

Torpets namn.

Stamfastighet.

Datum.

Typ av torp.

Muntlig uppgift.

Under en eller flera av sillperioderna fanns här ett trankokeri. Rester efter grumsedamm och byggnad syns än idag.

Notera att grumsedammen är redovisad på den historiska kartan.

Johan Pettersson beskriver anläggningen i sin avhandling;

”Skärgårdsverken i Bohuslän”.

Forssund trankokeri.

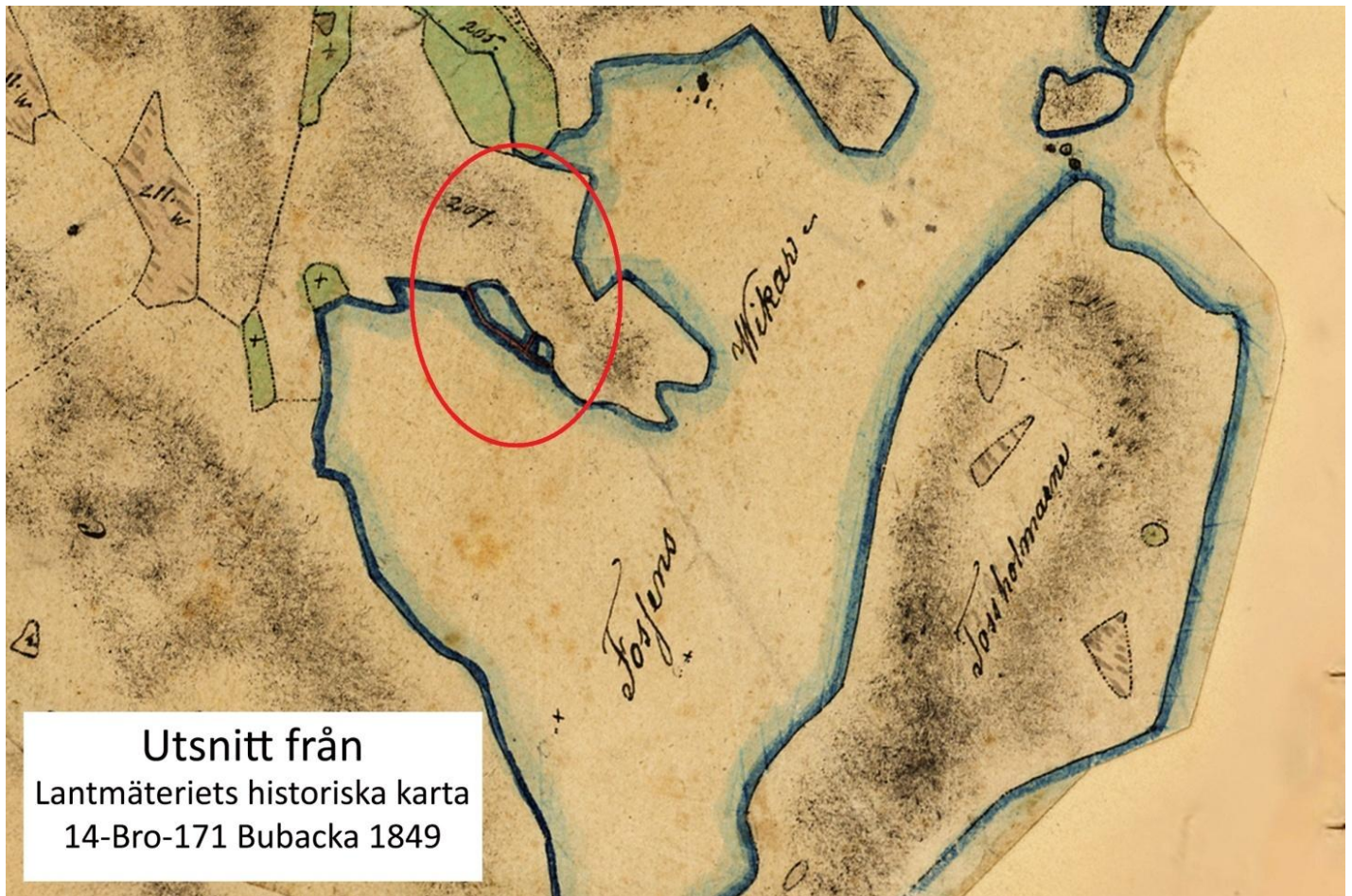
Bubacka Bro socken.

2022.

Livsmedelsindustri.

Nils Mellander Bubacka.

6.



Citat Johan Pettersson, ur ”Skärgårdsverken”;

FORSSUND på Bubacka ägor. Trankokeri med 2 kittlar tillhörande Petter Pehrsson i Bubacka.



Foto Morgan Sandström

Forssund trankokeri Bubacka 2022

Grumsdammen till vänster i bild.
Den röda sjöboden går under namnet "Bubacka feskekörka".



Fotoarkiv Bohuslän museum
UMFA54669:0163
Foto Kerstin Olsson

Bubacka 1987 Forssund grumsedamm



Foto Morgan Sandström

Forssund trankokeri Bubacka 2022

Framställning av olja från djurriket i förgrunden, och i bakgrunden olja från, sedan årmiljoner döda växter och smådjur.

Trankokerilämning bestående av en husgrund, 4 x 4 meter, bestående av 0,2 – 0,4 meter stora stenar.